

## **Документация по планировке территории объекта**

«Расходы на мероприятия по повышению уровня обустройства автомобильных дорог федерального значения. Устройство стационарного электрического освещения на автомобильной дороге Р-504 «Колыма» Якутск – Магадан км 1501+019 – км 1504+027 (п. Ягодное), км 1575+902 – км 1577+632 (п. Дебин), км 1942+050 – км 1944+730 (п. Палатка), км 1973+900 – км 1977+270 (п. Сокол), км 1981+800 – км 1982+200 (п. Уптар), км 2015+000 – км 2016+008 (г. Магадан), Магаданская область»

**«Документация по планировке территории»**

**Схема планировочной организации земельных участков, предназначенных для размещения объекта капитального строительства**

**Том 6**

**2019**

Общество с ограниченной ответственностью "Автомобильные Дороги и Мосты"



ОГРН 1145543046550 ИНН 5507252036 КПП 550701001  
Юридический адрес: 644092, г. Омск, ул. Перелёта, д. 5, оф. 505.  
Почтовый адрес: 644092, г. Омск, ул. Перелёта, д. 5, оф. 505.  
Телефон (381-2) 90-02-92, факс (381-2) 71-87-70  
E-mail: adm-omsk@mail.ru

## Документация по планировке территории объекта

*«РАСХОДЫ НА МЕРОПРИЯТИЯ ПО ПОВЫШЕНИЮ УРОВНЯ  
ОБУСТРОЙСТВА АВТОМОБИЛЬНЫХ ДОРОГ ФЕДЕРАЛЬНОГО  
ЗНАЧЕНИЯ. УСТРОЙСТВО СТАЦИОНАРНОГО ЭЛЕКТРИЧЕСКОГО  
ОСВЕЩЕНИЯ НА АВТОМОБИЛЬНОЙ ДОРОГЕ Р-504 «КОЛЫМА»  
ЯКУТСК – МАГАДАН КМ 1501+019 – КМ 1504+027 (П. ЯГОДНОЕ), КМ  
1575+902 – КМ 1577+632 (П. ДЕБИН), КМ 1942+050 –  
КМ 1944+730 (П. ПАЛАТКА), КМ 1973+900 – КМ 1977+270  
(П. СОКОЛ), КМ 1981+800 – КМ 1982+200 (П. УПТАР),  
КМ 2015+000 – КМ 2016+008 (Г. МАГАДАН),  
МАГАДАНСКАЯ ОБЛАСТЬ»*

**Схема планировочной организации земельных участков,  
предназначенных для размещения объекта  
капитального строительства**

**167-ПИР-К/18-18-СПОЗУ**

**Директор**

**В.В. Голубенко**

**Главный инженер проекта**

**М.М. Серюгин**



Омск 2019

## Состав документации по планировке территории

к выполнению работ по объекту «Расходы на мероприятия по повышению уровня обустройства автомобильных дорог федерального значения. Устройство стационарного электроосвещения на автомобильной дороге Р-504 «Колыма» Якутск – Магадан км 1501+019 – км 1504+027 (п. Ягодное), км 1575+902 – км 1577+632 (п. Дебин), км 1942+050 – км 1944+730 (п. Палатка), км 1973+900 км – 1977+270 (п. Сокол), км 1981+800 – км 1982+200 (п. Уптар), км 2015+000 – км 2016+008 (г. Магадан), Магаданская область».

Обозначение	Наименование
167-ПИР-К/18-18-ППТ.1	Проект планировки территории. Основная часть. Графическая часть. Текстовая часть. Положение о размещении линейных объектов.
167-ПИР-К/18-18-ППТ.2	Проект планировки территории. Материалы по обоснованию проекта планировки территории. Графическая часть. Текстовая часть.
167-ПИР-К/18-18-ПМТ.1	Проект межевания территории. Основная часть. Графическая часть. Текстовая часть.
167-ПИР-К/18-18-ПМТ.2	Проект межевания территории. Материалы по обоснованию. Графическая часть.
167-ПИР-К/18-18-СРЗ	Схема резервирования земель, необходимых для размещения объекта капитального строительства. Графическая часть. Приложения.
167-ПИР-К/18-18-СПОЗУ	Схема планировочной организации земельных участков, предназначенных для размещения объекта капитального строительства. Графическая часть.

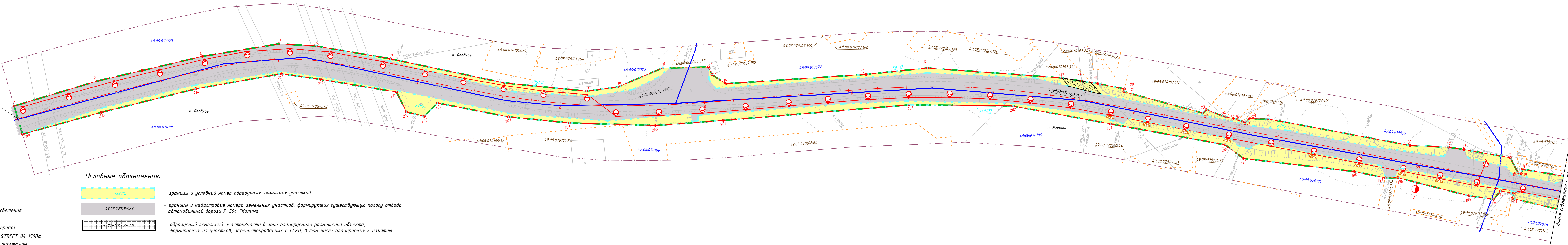
Обозначение	Наименование	Примечание
167-ПИР-К/18-18-СПОЗУ.С	Содержание тома	2
167-ПИР-К/18-18-СПОЗУ.ГЧ.Ч1	Графическая часть Схема планировочной организации земельных участков, предназначенных для размещения объекта капитального строительства, М1:1000	3-16


Согласовано	Взам. инв. №			
	Подп. и дата			
Инв. № подл.	Изм.			
	Кол.уч.			
	Лист			
	№ док.			
	Подп.			
	Дата			
	Разраб.	Буракевич		05.19
	Проверил	Буракевич		05.19
	Н.контроль	Серюгин		05.19
	ГИП	Серюгин		05.19

167-ПИР-К/18-18-СПЗ.С					
Содержание тома					
		Стадия	Лист	Листов	
		П		1	
ООО «Автомобильные Дороги и Мосты» г. Омск					

Графическая часть

Начало границы проектируемой территории ПК 0+18 соответствует км 1501+018 Автомобильной дороги Р-504 «Колыма» Якутск-Магадан



Условные обозначения:

- границы и условный номер образуемых земельных участков
- 49.08.070106.127 - границы и кадастровые номера земельных участков, формирующих существующую полосу отвода автомобильной дороги Р-504 "Колыма"
- 49.08.070106.391 - образуемый земельный участок/части в зоне планируемого размещения объекта, формируемых из участков, зарегистрированных в ЕГРН, в том числе планируемых к изъятию

Условные обозначения

- проектируемая ВЛИ 0,4 кВ наружного освещения
- опора граненая силовая ОГС-0,4-10
- опора граненая силовая ОГС-1,0-10 (анкерная)
- светильник наружного освещения BEST STREET-04 150Вт
- ось проектируемой дороги с проектным пикетажем
- присыпная берма

ЗКН - существующие здания и сооружения

- существующие откосы автомобильной дороги

- существующие трубы

- существующая линия электропередач

- существующая линия электропередач

- существующие дорожные знаки

- существующая теплотрасса

- существующий водопровод

- существующие дачерное ограждение

- существующий сигнальный столбик

Условные обозначения границ:

- красные линии, утвержденные в составе проекта планировки территории
- характерные точки красных линий
- граница зоны планируемого размещения объекта устройства искусственного электроосвещения
- граница проектируемой территории
- 49.08.070106.127 - границы и кадастровый номер существующих земельных участков
- 49.08.070111 - границы и номер кадастрового квартала

ПРИМЕЧАНИЯ:





- Придорожная полоса автомобильной дороги не установлена, в связи с тем, что объект расположен в границах населенного пункта п. Ягодное.
- На территории размещения планируемого объекта особо охраняемые природные территории федерального, регионального и муниципального значения отсутствуют.
- Непосредственно на территории размещения планируемого объекта объекты культурного наследия федерального, регионального и муниципального значения, включенные в реестр, а также выявленные объекты культурного, в том числе археологического наследия не зарегистрированы.
- Каталог координат поворотных точек формируемых земельных участков, необходимых для размещения линейного объекта федерального значения, приведен в приложении к настоящему плану.

Линия собственности с листом 2


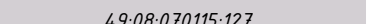
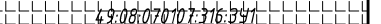
				<b>167-ПИР-К/18-18-СПОЗУ.ГЧ1</b>		
Разработка проектной и проектной документации на территории по повышению уровня обустройства автомобильных дорог федерального значения. Расходы на территории по повышению уровня обустройства автомобильных дорог федерального значения. Категория специального электроосвещения на автомобильной дороге Р-504 «Колыма» Якутск - Магадан км 1501+019 - км 1504+027 (п. Ягодное), км 1575+902 - км 1577+432 (п. Ягодное), км 1942+050 - км 1944+720 (п. Паспалай), км 1973+900 - км 1977+270 (п. Сокол), км 1981+000 - км 1982+200 (п. Уптар), км 2015+000 - км 2016+008 (п. Магадан), Магаданская область						
Изм.	Колуч	Лист N док	Дата	Стадия	Лист	Листов
Разработал	Скорняков	12.18	12.18			
Проверил	Рыбин		12.18	П	1	4
Контроль	Рыбин		12.18	ООО "АДМ"		
ГИП	Серюгин		12.18			









Условные обозначения


-  - проектируемая ВЛИ 0,4 кв наружного освещения
-  - опора граненая силовая ОГС-0.4-10
-  - опора граненая силовая ОГС-1.0-10 (анкерная)
-  - светильник наружного освещения BEST STREET-04 150Вт
-  - ось проектируемой дороги с проектным пикетажем
-  - присыпная дерма
-  ЗКН - существующие здания и сооружения
-  - существующие откосы автомобильной дороги
-  - существующие трубы
-  - существующая линия электропередач
-  - существующая линия электропередач
-  - существующие дорожные знаки
-  - существующая теплотрасса
-  - существующий водопровод
-  - существующие барьерное ограждение
-  - существующий сигнальный столбик

Условные обозначения:

-  39111 - границы и условный номер образуемых земельных участков
-  49.08.070115.127 - границы и кадастровые номера земельных участков, формирующих существующую полосу отвода автомобильной дороги Р-504 "Колыма"
-  49.08.070116.391 - образуемый земельный участок/части в зоне планируемого размещения объекта, формируемых из участков, зарегистрированных в ЕГРН, в том числе планируемых к изъятию

Условные обозначения границ:

-  - красные линии, утвержденные в составе проекта планировки территории
-  10 - характерные точки красных линий
-  - граница зоны планируемого размещения объекта устройства искусственного электроосвещения
-  49.08.070115.127 - граница проектируемой территории
-  49.08.070111 - границы и кадастровый номер существующих земельных участков
-  - границы и номер кадастрового квартала



ПРИМЕЧАНИЯ:

1. Придорожная полоса автомобильной дороги не установлена, в связи с тем, что объект расположен в границах населенного пункта п. Ягодное.
2. На территории размещения планируемого объекта особо охраняемые природные территории федерального, регионального и муниципального значения отсутствуют.
3. Непосредственно на территории размещения планируемого объекта объекты культурного наследия федерального, регионального и муниципального значения, включенные в реестр, а также выявленные объекты культурного, в том числе археологического наследия не зарегистрированы.
4. Каталог координат поворотных точек формируемых земельных участков, необходимых для размещения линейного объекта федерального значения, приведен в приложении к настоящему тому.

Изм. № подл. Подпись и дата. Взам. инв. №

















Изм.	Кол.изм.	Лист	Ндк.	Подп.	Дата

167-ПИР-К/18-18-СПОЗУ.ГЧ1


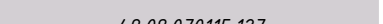
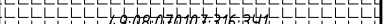
Лист  
2









### Условные обозначения


-  - проектируемая ВЛИ 0,4 кВ наружного освещения
-  - опора граненая силовая ОГС-0.4-10
-  - опора граненая силовая ОГС-1.0-10 (анкерная)
-  - светильник наружного освещения BEST STREET-04 150Вт
-  - ось проектируемой дороги с проектным пикетажем
-  - присыпная дерма
-  - существующие здания и сооружения
-  - существующие откосы автомобильной дороги
-  - существующие трубы
-  - существующая линия электропередач
-  - существующая линия электропередач 3 кв. 6кВ.
-  - существующие дорожные знаки
-  - существующая теплотрасса
-  - существующий водопровод
-  - существующие барьерное ограждение
-  - существующий сигнальный столбик

### Условные обозначения:

-  - границы и условный номер образуемых земельных участков
-  49:08:070115:127
-  49:08:070116:341
- границы и кадастровые номера земельных участков, формирующих существующую полосу отвода автомобильной дороги Р-504 "Колыма"
- образуемый земельный участок/части в зоне планируемого размещения объекта, формируемых из участков, зарегистрированных в ЕГРН, в том числе планируемых к изъятию

### Условные обозначения границ:

-  - красные линии, утвержденные в составе проекта планировки территории
-  - характерные точки красных линий
-  - граница зоны планируемого размещения объекта устройства искусственного электроосвещения
-  - граница проектируемой территории
-  49:08:070115:127
-  49:08:070111
- границы и кадастровый номер существующих земельных участков
- границы и номер кадастрового квартала



**ПРИМЕЧАНИЯ:**

- Придорожная полоса автомобильной дороги не установлена, в связи с тем, что объект расположен в границах населенного пункта п. Ягодное.
- На территории размещения планируемого объекта особо охраняемые природные территории федерального, регионального и муниципального значения отсутствуют.
- Непосредственно на территории размещения планируемого объекта объекты культурного наследия федерального, регионального и муниципального значения, включенные в реестр, а также выявленные объекты культурного, в том числе археологического наследия не зарегистрированы.
- Каталог координат поворотных точек формируемых земельных участков, необходимых для размещения линейного объекта федерального значения, приведен в приложении к настоящему тому.







Инд. № подл. Подпись и дата. Взам. инв. №

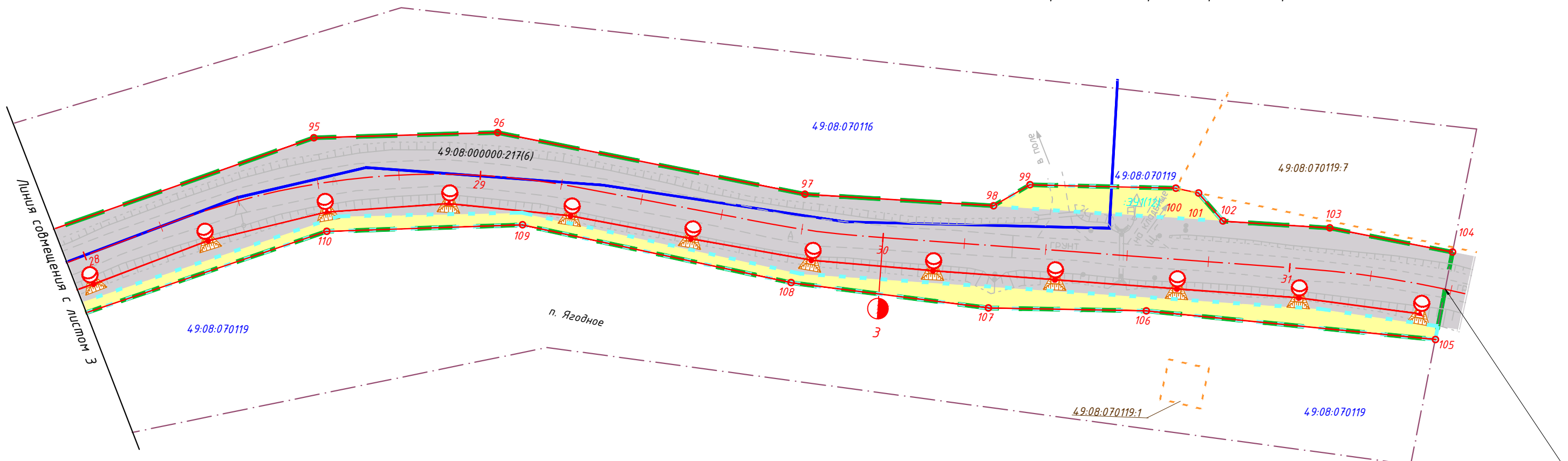
Изм.	Кол.изм.	Лист	Ндок.	Подп.	Дата

167-ПИР-К/18-18-СПОЗУ.ГЧ1



















### Условные обозначения границ:


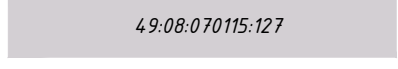
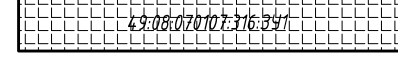
-  - красные линии, утвержденные в составе проекта планировки территории
-  - характерные точки красных линий
-  - граница зоны планируемого размещения объекта устройства искусственного электроосвещения
-  - граница проектируемой территории
-  - границы и кадастровый номер существующих земельных участков
-  - границы и номер кадастрового квартала



### Условные обозначения

-  - проектируемая ВЛИ 0,4 кВ наружного освещения
-  - опора граненая силовая ОГС-0.4-10
-  - опора граненая силовая ОГС-1.0-10 (анкерная)
-  - светильник наружного освещения BEST STREET-04 150Вт
-  - ось проектируемой дороги с проектным пикетажем
-  - насыпная берма
-  - существующие здания и сооружения
-  - существующие откосы автомобильной дороги
-  - существующие трубы
-  - существующая линия электропередач
-  - существующая линия электропередач
-  - существующие дорожные знаки
-  - существующая теплотрасса
-  - существующий водопровод
-  - существующие барьерное ограждение
-  - существующий сигнальный столбик

### Условные обозначения:

-  - границы и условный номер образуемых земельных участков
-  - границы и кадастровые номера земельных участков, формирующих существующую полосу отвода автомобильной дороги Р-504 "Колыма"
-  - образуемый земельный участок/части в зоне планируемого размещения объекта, формируемых из участков, зарегистрированных в ЕГРН, в том числе планируемых к изъятию

Конец границы проектируемой территории ПК 31+33 соответствует км 1504+183 Автомобильной дороги Р-504 «Колыма» Якутск-Магадан

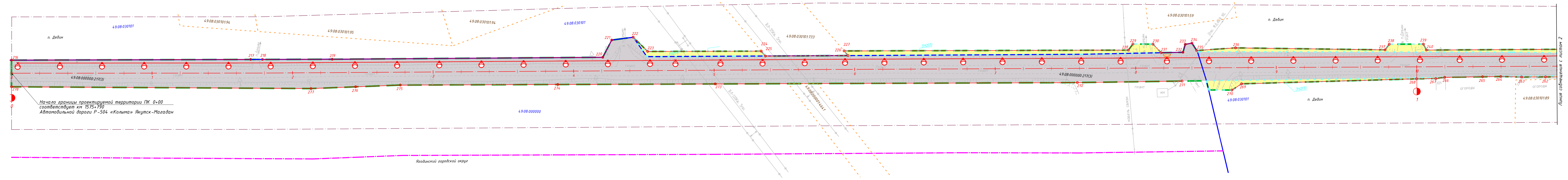
### ПРИМЕЧАНИЯ:

1. Придорожная полоса автомобильной дороги не установлена, в связи с тем, что объект расположен в границах населенного пункта п. Ягодное.
2. На территории размещения планируемого объекта особо охраняемые природные территории федерального, регионального и муниципального значения отсутствуют.
3. Непосредственно на территории размещения планируемого объекта объекты культурного наследия федерального, регионального и муниципального значения, включенные в реестр, а также выявленные объекты культурного, в том числе археологического наследия не зарегистрированы.
4. Каталог координат поворотных точек формируемых земельных участков, необходимых для размещения линейного объекта федерального значения, приведен в приложении к настоящему тому.

Инв. № подл. Подпись и дата. Взам. инв. №

Изм.	Кол.изм.	Лист	Ндок.	Подп.	Дата

167-ПИР-К/18-18-СПОЗУ.ГЧ1



Линия соприкосновения с листом 2

Условные обозначения

- проектируемая ВЛИ 0,4 кВ наружного освещения
- опора граненая силовая ОГС-0,4-10
- опора граненая силовая ОГС-1,0-10 (анкерная)
- светильник наружного освещения BEST STREET-04 150Вт
- ось проектируемой дороги с проектным пикетажем
- насыпная берма

- ЗКН - существующие здания и сооружения
- существующие откосы автомобильной дороги
- существующие трубы
- существующая линия электропередач
- Зпр. б.к.в. - существующая линия электропередач
- существующие дорожные знаки
- существующая теплотрасса
- существующий водопровод
- существующие дачное ограждение
- существующий сигнальный столбик

Условные обозначения границ:

- красные линии, утвержденные в составе проекта планировки территории
- характерные точки красных линий
- граница зоны планируемого размещения объекта устройства искусственного электроосвещения
- граница проектируемой территории
- границы и кадастровый номер существующих земельных участков
- границы и номер кадастрового квартала
- граница населенного пункта п.Дебин
- граница придорожной полосы

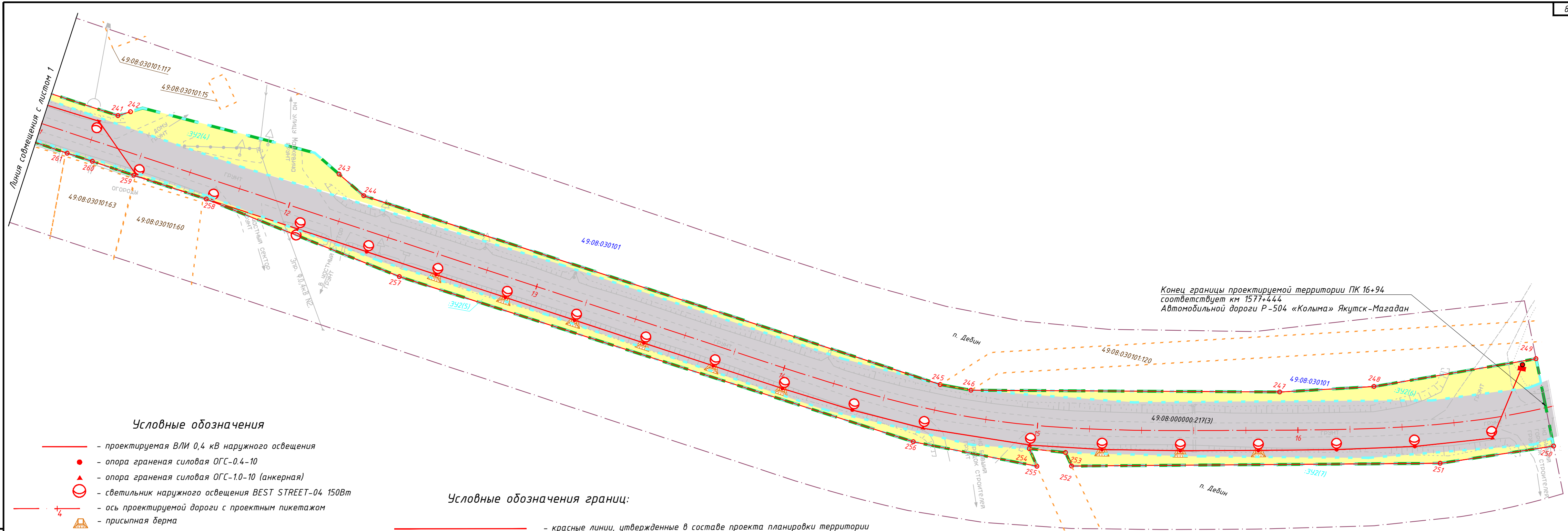
Условные обозначения:

- границы и условный номер образуемых земельных участков
- границы и кадастровые номера земельных участков, формирующих существующую полосу отвода автомобильной дороги Р-504 "Колыма"
- образуемый земельный участок/части в зоне планируемого размещения объекта, формируемых из участков, зарегистрированных в ЕГРН, в том числе планируемых к изъятию

**ПРИМЕЧАНИЯ:**  
 1. На территории размещения планируемого объекта особо охраняемые природные территории федерального, регионального и муниципального значения отсутствуют.  
 2. Непосредственно на территории размещения планируемого объекта объекты культурного наследия федерального, регионального и муниципального значения, включенные в реестр, а также выявленные объекты культурного, в том числе археологического наследия не зарегистрированы.  
 3. Каталог координат поворотных точек формируемых земельных участков, необходимых для размещения линейного объекта федерального значения, приведен в приложении к настоящему тому.

					<b>167-ПИР-К/18-18-СПОЗУ.ГЧ1</b>			
					Разработка проектной и проектной документации на мероприятия по повышению уровня обустройства автомобильной дороги федерального значения, Раскрас на территории по повышению уровня обустройства автомобильной дороги федерального значения, Устройство стационарного электроосвещения на автомобильной дороге Р-504 «Колыма» Якутск – Магадан км 150+000 – км 150+070 (п. Дебин), км 157+902 – км 157+632 (п. Дебин), км 194+000 – км 194+700 (п. Пазовый), км 193+000 – км 193+270 (п. Сокол), км 198+000 – км 198+200 (п. Уютар), км 2015+000 – км 2016+008 (п. Магадан), Магаданская область			
Изм.	Колуч.	Лист N док.	Подпись	Дата	Схема планировочной организации земельных участков, предназначенных для размещения объекта капитального строительства	Статус	Лист	Листов
Разработал	Скорняков	12.18		12.18		П	1	2
Проверил	Рыбин	12.18		12.18				
Н.контр.	Рыбин	12.18		12.18	ООО "АДМ"			
ГИП	Сергеев	12.18		12.18				





Конец границы проектируемой территории ПК 16+94  
соответствует км 1577+444  
Автомобильной дороги Р-504 «Колыма» Якутск-Магадан

**Условные обозначения**

- проектируемая ВЛИ 0,4 кВ наружного освещения
- опора граненая силовая ОГС-0.4-10
- опора граненая силовая ОГС-1.0-10 (анкерная)
- светильник наружного освещения BEST STREET-04 150Вт
- ось проектируемой дороги с проектным пикетажем
- присыпная борма

**Условные обозначения границ:**

- красные линии, утвержденные в составе проекта планировки территории
- 10 - характерные точки красных линий
- граница зоны планируемого размещения объекта устройства искусственного электроосвещения
- граница проектируемой территории
- границы и кадастровый номер существующих земельных участков
- границы и номер кадастрового квартала

**Условные обозначения:**

- границы и условный номер образуемых земельных участков
- границы и кадастровые номера земельных участков, формирующих существующую полосу отвода автомобильной дороги Р-504 "Колыма"
- образуемый земельный участок/части в зоне планируемого размещения объекта, формируемых из участков, зарегистрированных в ЕГРН, в том числе планируемых к изъятию

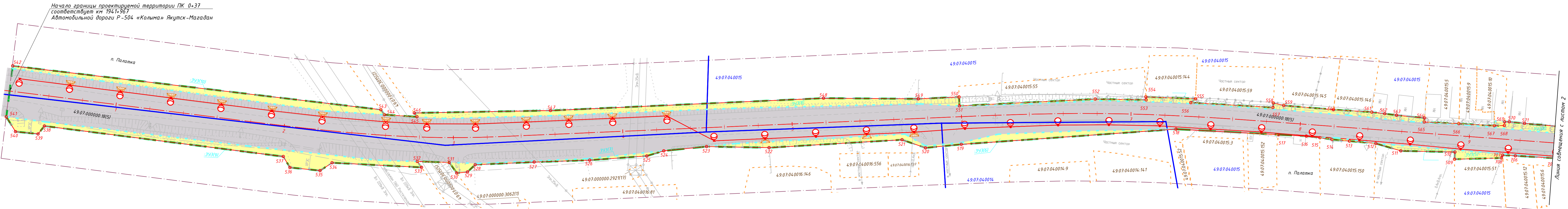
**ПРИМЕЧАНИЯ:**  
 1. На территории размещения планируемого объекта особо охраняемые природные территории федерального, регионального и муниципального значения отсутствуют.  
 2. Непосредственно на территории размещения планируемого объекта объекты культурного наследия федерального, регионального и муниципального значения, включенные в реестр, а также выявленные объекты культурного, в том числе археологического наследия не зарегистрированы.  
 3. Каталог координат поворотных точек формируемых земельных участков, необходимых для размещения линейного объекта федерального значения, приведен в приложении к настоящему тому.

Инв. № подл. / Подпись и дата / Взам. инв. №

Изм.	Кол.изм.	Лист	№док.	Подп.	Дата

167-ПИР-К/18-18-СПОЗУ.ГЧ1





Начало границы проектируемой территории ПК 0+37  
соответствует км 194+967  
Автомобильной дороги Р-504 «Колыма» Якутск-Магадан

**Условные обозначения**

- проектируемая ВЛИ 0,4 кВ наружного освещения
- опора граненая силовая ОГС-0,4-10
- опора граненая силовая ОГС-1,0-10 (анкерная)
- светильник наружного освещения BEST STREET-04 150Вт
- ось проектируемой дороги с проектным пикетажем
- присыпная берма

- ЗКН - существующие здания и сооружения
- существующие откосы автомобильной дороги
- существующие трубы
- существующая линия электропередач
- существующая линия электропередач
- существующие дорожные знаки
- существующая теплотрасса
- существующий водопровод
- существующие барьерное ограждение
- существующий сигнальный столбик

**Условные обозначения границ:**

- красные линии, утвержденные в составе проекта планировки территории
- 10 - характерные точки красных линий
- граница зоны планируемого размещения объекта устройства искусственного электроосвещения
- граница проектируемой территории
- 49:08.070115:127 - границы и кадастровый номер существующих земельных участков
- 49:08.070111 - границы и номер кадастрового квартала

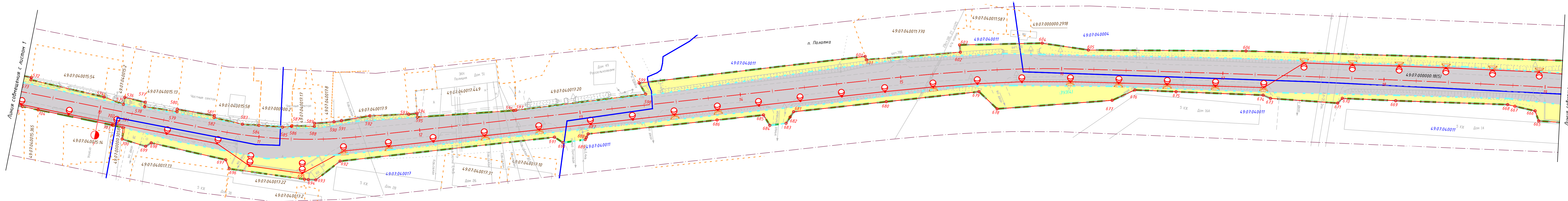
**Условные обозначения:**

- 393(11) - границы и условный номер образуемых земельных участков
- 49:08.070115:127 - границы и кадастровые номера земельных участков, формирующих существующую полосу отвода автомобильной дороги Р-504 "Колыма"

**ПРИМЕЧАНИЯ:**  
 1. Придорожная полоса автомобильной дороги не установлена, в связи с тем, что объект расположен в границах населенного пункта п. Палатка.  
 2. На территории размещения планируемого объекта особо охраняемые природные территории федерального, регионального и муниципального значения отсутствуют.  
 3. Непосредственно на территории размещения планируемого объекта объекты культурного наследия федерального, регионального и муниципального значения, включенные в реестр, а также выявленные объекты культурного, в том числе археологического наследия не зарегистрированы.  
 4. Каталог координат поворотных точек формируемых земельных участков, необходимых для размещения линейного объекта федерального значения, приведен в приложении к настоящему тому.

<b>167-ПИР-К/18-18-СПОЗУ.ГЧ1</b>					
Разработка проектной и проектной документации на мероприятия по повышению уровня обустройства автомобильных дорог федерального значения. Расходы на мероприятия по повышению уровня обустройства автомобильных дорог федерального значения. Устройство стационарного электроосвещения на автомобильной дороге Р-504 «Колыма» Якутск - Магадан км 150+019 - км 150+027 (п. Ягодное), км 1575+002 - км 1577+632 (п. Дебин), км 1942+050 - км 1944+730 (п. Палатка), км 1973+900 - км 1977+210 (п. Сокол), км 1981+800 - км 1982+200 (п. Старый), км 2075+000 - км 2076+008 (п. Магадан), Магаданская область					
Изм.	Колуч	Лист	№ док	Подпись	Дата
Разработал	Скорняков				12.18
Проверил	Рыбин				12.18
Н.контр.	Рыбин				12.18
ГИП	Сергунин				12.18
Схема планировочной организации земельных участков, предназначенных для размещения объекта капитального строительства				Студия	Лист
Автомобильная дорога Р-504 «Колыма» Якутск-Магадан на участке км 1942+050 - км 1944+730 (п. Палатка). III этап. Схема планировочной организации земельных участков. М1:1000				П	1
				Листов	3
ООО "АДМ"					





**Условные обозначения**

- проектируемая ВЛИ 0,4 кВ наружного освещения
- опора граненая силовая ОГС-0.4-10
- опора граненая силовая ОГС-1.0-10 (анкерная)
- светильник наружного освещения BEST STREET-04 150Вт
- ось проектируемой дороги с проектным пикетажем
- присыпная дерма

- ЗКН - существующие здания и сооружения
- существующие откосы автомобильной дороги
- существующие трубы
- существующая линия электропередач
- существующая линия электропередач
- существующие дорожные знаки
- существующая теплотрасса
- существующий водопровод
- существующие барьерное ограждение
- существующий сигнальный столбик

**Условные обозначения границ:**

- красные линии, утвержденные в составе проекта планировки территории
- 10 - характерные точки красных линий
- граница зоны планируемого размещения объекта устройства искусственного электроосвещения
- граница проектируемой территории
- 49.08.070115:127 - границы и кадастровый номер существующих земельных участков
- 49.08.070111 - границы и номер кадастрового квартала

**Условные обозначения:**

- 49.08.000000.39(11) - границы и условный номер образуемых земельных участков
- 49.08.070115:127 - границы и кадастровые номера земельных участков, формирующих существующую полосу отвода автомобильной дороги Р-504 "Кольма"

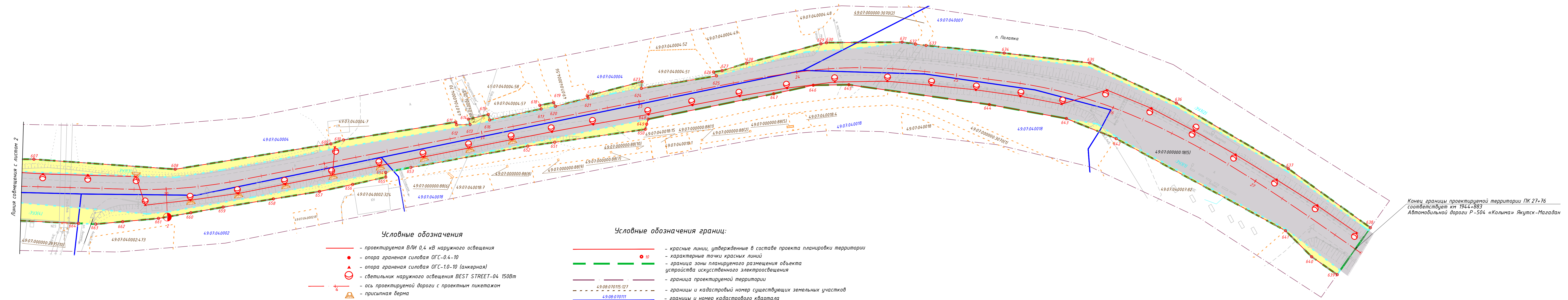
**ПРИМЕЧАНИЯ:**

- Придорожная полоса автомобильной дороги не установлена, в связи с тем, что объект расположен в границах населенного пункта п. Палатка.
- На территории размещения планируемого объекта особо охраняемые природные территории федерального, регионального и муниципального значения отсутствуют.
- Непосредственно на территории размещения планируемого объекта объекты культурного наследия федерального, регионального и муниципального значения, включенные в реестр, а также выявленные объекты культурного, в том числе археологического наследия не зарегистрированы.
- Каталог координат поворотных точек формируемых земельных участков, необходимых для размещения линейного объекта федерального значения, приведен в приложении к настоящему тому.

Изм. Кол.изм. Лист Подп. Дата

Взам. инв. №





Линия совмещения с листом 2

Конец границы проектируемой территории ПК 27+76  
соответствует км 1944+883  
Автомобильной дороги Р-504 «Колыма» Якутск-Магадан

- Условные обозначения**
- проектируемая ВЛИ 0,4 кВ наружного освещения
  - опора граненая силовая ОГС-0,4-10
  - опора граненая силовая ОГС-1,0-10 (анкерная)
  - светильник наружного освещения BEST STREET-04 150Вт
  - ось проектируемой дороги с проектным пикетажем
  - присыпная дерма

- Условные обозначения границ:**
- красные линии, утвержденные в составе проекта планировки территории
  - характерные точки красных линий
  - граница зоны планируемого размещения объекта устройства искусственного электроосвещения
  - граница проектируемой территории
  - границы и кадастровый номер существующих земельных участков
  - границы и номер кадастрового квартала

- существующие здания и сооружения
- существующие откосы автомобильной дороги
- существующие трубы
- существующая линия электропередач
- существующая линия электропередач
- существующие дорожные знаки
- существующая теплотрасса
- существующий водопровод
- существующие барьерное ограждение
- существующий сигнальный столбик

- Условные обозначения:**
- границы и условный номер образуемых земельных участков
  - границы и кадастровые номера земельных участков, формирующих существующую полосу отвода автомобильной дороги Р-504 "Колыма"

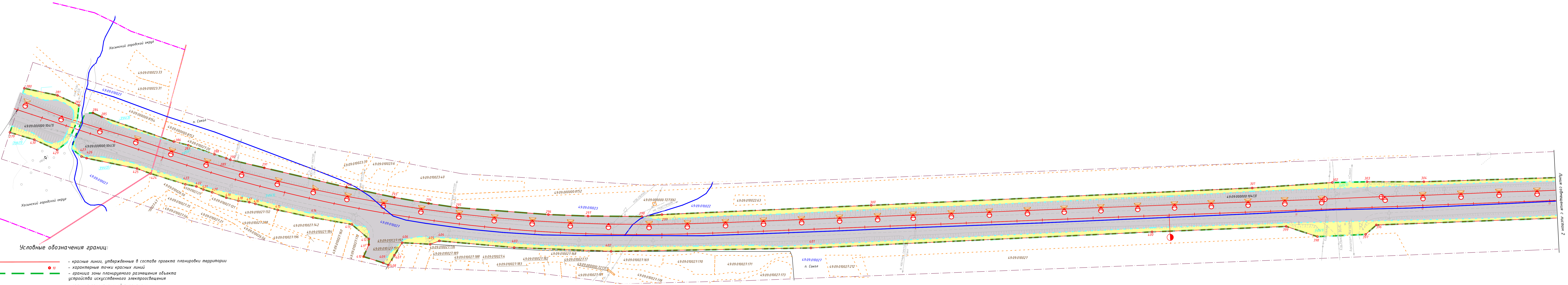
**ПРИМЕЧАНИЯ:**

1. Придорожная полоса автомобильной дороги не установлена, в связи с тем, что объект расположен в границах населенного пункта п. Палатка.
2. На территории размещения планируемого объекта особо охраняемые природные территории федерального, регионального и муниципального значения отсутствуют.
3. Непосредственно на территории размещения планируемого объекта объекты культурного наследия федерального, регионального и муниципального значения, включенные в реестр, а также выявленные объекты культурного, в том числе археологического наследия не зарегистрированы.
4. Каталог координат поворотных точек формируемых земельных участков, необходимых для размещения линейного объекта федерального значения, приведен в приложении к настоящему тому.

Изм. № подл. Подпись и дата. Взам. инв. №



Начало границы проектируемой территории ПК 0+80  
соответствует км 1973+724  
Автомобильной дороги Р-504 «Колыма» Якутск-Магадан



Условные обозначения

- проектируемая ВЛН 0,4 кв внешнего освещения
- опора граненая силовая ОГС-0,4-10
- опора граненая силовая ОГС-1,0-10 (анкерная)
- светильник наружного освещения BEST STREET-04 150Вт
- ось проектируемой дороги с проектным пикетажем
- присыпанная дерма

Условные обозначения границ:

- существующие здания и сооружения
- существующие откосы автомобильной дороги
- существующие трубы
- существующая линия электропередач
- существующие дорожные знаки
- существующая теплотрасса
- существующий водопровод
- существующие барьерное ограждение
- существующий сигнальный столбик

- красные линии, утвержденные в составе проекта планировки территории
- характерные точки красных линий
- граница зоны планируемого размещения объекта устройства искусственного электроосвещения
- граница проектируемой территории
- границы и кадастровый номер существующих земельных участков
- границы и номер кадастрового квартала
- граница населенного пункта п.Сокол
- граница придорожной полосы

Условные обозначения:

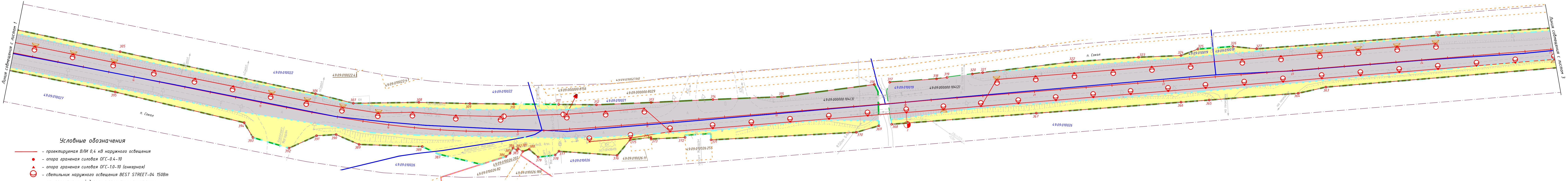
- границы и условный номер образуемых земельных участков
- границы и кадастровые номера земельных участков, формирующих существующую полосу отвода автомобильной дороги Р-504 «Колыма»

ПРИМЕЧАНИЯ:

1. На территории размещения планируемого объекта особо охраняемые природные территории федерального, регионального и муниципального значения отсутствуют.
2. Непосредственно на территории размещения планируемого объекта объекты культурного наследия федерального, регионального и муниципального значения, включенные в реестр, а также выявленные объекты культурного, в том числе археологического наследия не зарегистрированы.
3. Каталог координат поворотных точек формируемых земельных участков, необходимых для размещения линейного объекта федерального значения, приведен в приложении к настоящему плану.

<b>167-ПИР-К/18-18-СПОЗУ.ГЧ1</b>			
Разработка проектной и проектной документации на территории по повышению уровня благоустройства автомобильной дороги федерального значения. Устройство искусственного электроосвещения на территории автомобильной дороги Р-504 «Колыма» Якутск - Магадан км 1973+900 - км 1974+027 (п. Рыбин), км 1975+302 - км 1976+532 (п. Сокол), км 1977+270 (п. Сокол), км 1978+200 (п. Сокол), км 1979+200 (п. Сокол), км 2000+000 (п. Магадан), Магаданская область.			
Изм	Кол.уч	Лист	В. док
Разработал	Скорняков	12.18	
Проверил	Рыбин	12.18	
И. контроль	Рыбин	12.18	
ГИП	Серягин	12.18	
Схема планировочной организации земельных участков, предназначенных для размещения объекта капитального строительства		Стадия	Лист
Автомобильная дорога Р-504 «Колыма» Якутск - Магадан на участке км 1973+900 - км 1974+270 (п. Сокол). IV этап. Схема планировочной организации земельных участков. М 1:1000		П	1
		Листов	3
		ООО «АДМ»	





**Условные обозначения**

- проектируемая ВЛИ 0,4 кВ наружного освещения
- опора граненая силовая ОГС-0,4-10
- ▲ опора граненая силовая ОГС-1,0-10 (анкерная)
- светильник наружного освещения BEST STREET-04 150Вт
- +— ось проектируемой дороги с проектным пикетажем
- присыпная берма

- ЗКН - существующие здания и сооружения
- существующие откосы автомобильной дороги
- существующие трубы
- существующая линия электропередач
- существующая линия электропередач
- существующие дорожные знаки
- существующая теплотрасса
- существующий водопровод
- существующие барьерное ограждение
- существующий сигнальный столбик

**Условные обозначения границ:**

- красные линии, утвержденные в составе проекта планировки территории
- 10 - характерные точки красных линий
- граница зоны планируемого размещения объекта устройства искусственного электроосвещения
- граница проектируемой территории
- границы и кадастровый номер существующих земельных участков
- границы и номер кадастрового квартала

**Условные обозначения:**

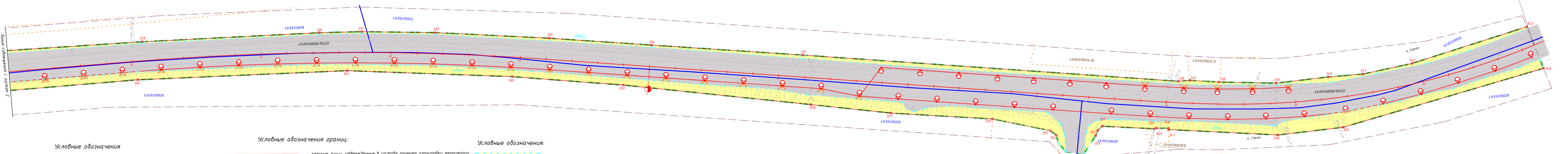
- 39111 - границы и условный номер образуемых земельных участков
- 49.08.070115.127 - границы и кадастровые номера земельных участков, формирующих существующую полосу отвода автомобильной дороги Р-504 "Кольма"

**ПРИМЕЧАНИЯ:**

1. На территории размещения планируемого объекта особо охраняемые природные территории федерального, регионального и муниципального значения отсутствуют.
2. Непосредственно на территории размещения планируемого объекта объекты культурного наследия федерального, регионального и муниципального значения, включенные в реестр, а также выявленные объекты культурного, в том числе археологического наследия не зарегистрированы.
3. Каталог координат поворотных точек формируемых земельных участков, необходимых для размещения линейного объекта федерального значения, приведен в приложении к настоящему тому.

Инв. № подл. Подпись и дата. Взам. инв. №

Конец границы проектируемой территории ПК 36+90  
соответствует км 1977+295  
Автомобильной дороги Р-504 «Колыма» Якутск-Магадан



**Условные обозначения**

- проектируемая ВЛИ 0,4 кВ наружного освещения
- опора граненая силовая ОГС-0,4-10
- опора граненая силовая ОГС-1,0-10 (анкерная)
- светильник наружного освещения BEST STREET-04 150Вт
- ось проектируемой дороги с проектным пикетажем
- присыпная берма

**Условные обозначения границ:**

- красные линии, утвержденные в составе проекта планировки территории
- характерные точки красных линий
- граница зоны планируемого размещения объекта устройства искусственного электроосвещения
- граница проектируемой территории
- границы и кадастровый номер существующих земельных участков
- границы и номер кадастрового квартала

**Условные обозначения:**

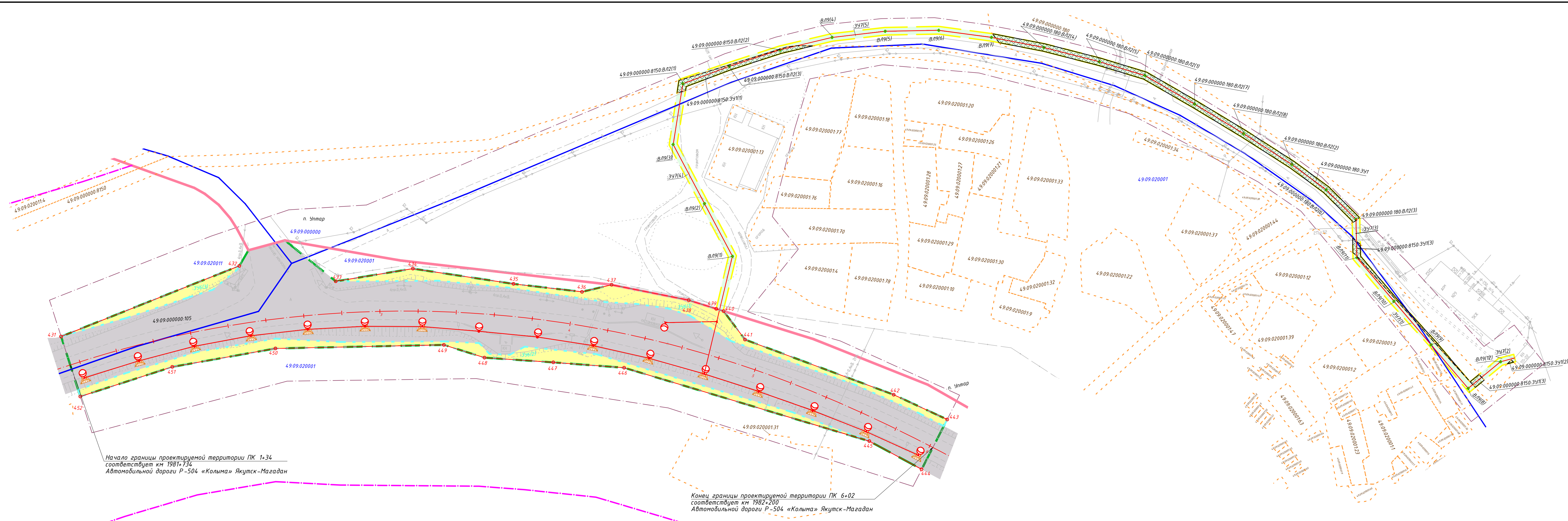
- границы и условный номер образуемых земельных участков
- границы и кадастровые номера земельных участков, формирующих существующую полосу отвода автомобильной дороги Р-504 «Колыма»

- ЖИ - существующие здания и сооружения
- существующие откосы автомобильной дороги
- существующие трубы
- существующая линия электропередач
- существующая линия электропередач
- существующие дорожные знаки
- существующая теплотрасса
- существующий водопровод
- существующие барьерное ограждение
- существующий сигнальный столбик

**ПРИМЕЧАНИЯ:**

1. На территории размещения планируемого объекта особо охраняемые природные территории федерального, регионального и муниципального значения отсутствуют.
2. Непосредственно на территории размещения планируемого объекта объекты культурного наследия федерального, регионального и муниципального значения, включенные в реестр, а также выявленные объекты культурного, в том числе археологического наследия не зарегистрированы.
3. Каталог координат поворотных точек формируемых земельных участков, необходимых для размещения линейного объекта федерального значения, приведен в приложении к настоящему тому.





Начало границы проектируемой территории ПК 1+34  
соответствует км 1981+734  
Автомобильной дороги Р-504 «Колыма» Якутск-Магадан

Конец границы проектируемой территории ПК 6+02  
соответствует км 1982+200  
Автомобильной дороги Р-504 «Колыма» Якутск-Магадан

**Условные обозначения**

- проектируемая ВЛИ 0,4 кВ наружного освещения
- опора граненая силовая ОГС-0,4-10
- опора граненая силовая ОГС-1,0-10 (анкерная)
- светильник наружного освещения BEST STREET-04 150Вт
- ось проектируемой дороги с проектным пикетажем
- присыпная берма

**Условные обозначения границ:**

- красные линии, утвержденные в составе проекта планировки территории
- характерные точки красных линий
- граница зоны планируемого размещения объекта устройства искусственного электроосвещения
- граница проектируемой территории
- границы и кадастровый номер существующих земельных участков
- границы и номер кадастрового квартала
- граница населенного пункта п.Ултар
- граница придорожной полосы

**Условные обозначения:**

- границы и условный номер образуемых земельных участков
- границы и кадастровые номера земельных участков, формирующих существующую полосу отвода
- образуемый земельный участок/части в зоне планируемого размещения объекта, формируемых из участков, зарегистрированных в ЕГРН, в том числе планируемых к изъятию
- границы и обозначение образуемых земельных участков для размещения опор технического подключения
- граница и обозначение временного отвода для устройства технического подключения

- существующие здания и сооружения
- существующие откосы автомобильной дороги
- существующие трубы
- существующая линия электропередач
- существующая линия электропередач
- существующие дорожные знаки
- существующая теплотрасса
- существующий водопрод
- существующие дачные ограждения
- существующий сигнальный столбик
- бетонный подземный лоток

**ПРИМЕЧАНИЯ:**  
 1. На территории размещения планируемого объекта особо охраняемые природные территории федерального, регионального и муниципального значения отсутствуют.  
 2. Непосредственно на территории размещения планируемого объекта объекты культурного наследия федерального, регионального и муниципального значения, включенные в реестр, а также выявленные объекты культурного, в том числе археологического наследия не зарегистрированы.  
 3. Каталог координат поворотных точек формируемых земельных участков, необходимых для размещения линейного объекта федерального значения, приведен в приложении к настоящему тому.

167-П/Р-К/18-18-СПОЗУ.ГЧ1							
Изм.	Колуч	Лист N док.	Подпись	Дата			
Разработал	Скорняков	12.18		12.18			
Проверил	Рыбин			12.18			
Н/контр.	Рыбин			12.18			
ГИП	Сергеев			12.18			
Разработка проектной и проектной документации на мероприятия по повышению уровня обустройства автомобильных дорог федерального значения. Расходы на мероприятия по повышению уровня обустройства автомобильных дорог федерального значения: строительство стационарного электроосвещения на автомобильной дороге Р-504 «Колыма» Якутск - Магадан км 1504+079 - км 1504+027 (п. Рыбинск), км 1575+902 - км 1577+632 (п. Дедов), км 1842+958 - км 1844+730 (п. Патамай), км 1973+900 - км 1977+270 (п. Сокол), км 1981+800 - км 1982+200 (п. Ултар), км 2015+000 - км 2016+008 (г. Магадан), Магаданская область.					Стадия П	Лист 1	Листов 1
Автомобильная дорога Р-504 «Колыма» Якутск - Магадан на участке км 1981+800 - км 1982+200 (п. Ултар) V этап.					ООО "АДМ"		



